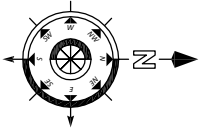











капитального строительства
М 1:2000



Условные обозначения:

- | | |
|---|--|
|  | Граница проекта планировки |
|  | Красная линия (граница существующего элемента планировочной структуры) |
|  | Исправляемый земельный участок |
|  | Территория, присоединяемая к исправляемому земельному участку |
|  | Граница существующих земельных участков, стоящих на учете в Государственном кадастре недвижимости |
|  | Граница существующих земельных участков, не стоящих на учете в Государственном кадастре недвижимости |
|  | Граница зоны размещения объектов капитального строительства |
|  | Условный номер земельного участка |
|  | Площадь земельного участка |

[illegible]